




**Муниципальное казённое общеобразовательное учреждение
«Мушаковская средняя общеобразовательная школа» муниципального образования
«Муниципальный округ Киясовский район Удмуртской Республики»**

Рассмотрена на заседании ШМО учителей Естественно-математического цикла Протокол № « 1 » от « 28 » 08 2024 г. Руководитель ШМО  О.Ф. Мираева	Принято на заседании Педагогического совета Протокол № « 1 » от « 30 » 08 2024г	Утверждаю Директор школы:  (Е.В. Красноперова) МКОУ «Мушаковская» Приказ № « 30 » от « 30 » 08 2024г 
---	---	---

**Рабочая программа
по факультативу
«Практикум по географии»
основного общего образования
для 7 класса
на 2024 -2025 учебный год**

Разработчик: Мираева О.Ф.
Учитель географии

с. Мушак
2024 год

Пояснительная записка

Актуальность программы заключается в том, что в процессе ее изучения учащиеся вооружаются элементарными знаниями по физической географии, а в процессе проведения практических занятий у учащихся формируются и развиваются такие важные, необходимые каждому человеку умения, как ориентирование на незнакомой местности, наблюдение и объяснение изменений, происходящих в окружающей природе, использование плана местности.

Программа практикума по географии предназначена для учащихся 7 класса.

Цель программы: развитие познавательных интересов, интеллектуальных и творческих способностей, повышение интереса к изучению географии в процессе наблюдений за состоянием окружающей среды, решения географических задач, самостоятельного приобретения новых знаний, расширение и углубление знаний по предмету.

Задачи программы:

1. Формировать и развивать диалектико-материалистическое мировоззрение учащихся, подводя их к более глубокому осознанию мировоззренческих идей развития, целостности, взаимосвязи в природе Земли, повышать их научные знания.
2. Познакомить учащихся с общими сведениями о географических закономерностях Земли, населении земного шара и его размещении.
3. Вооружить учащихся системой знаний и умений по работе с картами разной тематики и содержания, статистическими материалами и справочниками, выполнять простейшие статистические расчеты и составлять комплексные характеристики.
4. Способствовать развитию географического мышления, применению в работе картографического и статистического методов.
5. Расширить представления учащихся о разнообразии природных условий материков и океанов Земного шара.
6. Вызвать интерес к странам мира, культурному наследию через знакомство с культурными и природными достопримечательностями.
7. Расширить знания о столицах и крупнейших городах мира.
8. Воспитывать уважение к людям другой нации, к особенностям их жизни.

Практикум по географии является частью учебного плана школы, формируемой участниками образовательных отношений.

Программа рассчитана на 34 часа, периодичность занятий – 1 раз в неделю.

В результате процесса обучения учащиеся научатся объяснять:

- историю изучения и освоения материков;
- страны и столицы;
- знаменитые и наиболее интересные достопримечательности стран мира;
- изученные географические объекты, процессы и явления, сравнивать географические объекты, процессы и явления на основе известных характерных свойств и проводить их простейшую классификацию;
- характер взаимосвязи деятельности человека и компонентов природы в разных географических условиях с точки зрения концепции устойчивого развития;
- особенности материальной и духовной культуры народов в различных регионах Земного шара.

Учащиеся получают возможность называть, показывать:

- свободно рассказывать о разнообразии природных условий на различных материках и стран, расположенных на этих материках;
- особенности населения отдельных регионов и стран;
- работать с различными источниками географической информации;
- использовать новейшие геоинформационные программы и технологии, Интернет-ресурсы; вести поиск информации о странах и континентах в Интернете;
- приводить примеры, иллюстрирующие роль практического использования знаний о населении в решении социально-экономических и геоэкологических проблем человечества, стран и регионов;
- свободно рассказывать о природных и культурных достопримечательностях различных стран мира.

Результатом успешного прохождения программы может служить участие в географических и страноведческих викторинах, олимпиадах, интеллектуальных играх по географии. Полученные в рамках данного курса географические знания в дальнейшем могут служить основой для подготовки учащихся к выбору определенных профессий, связанных с туризмом и сервисом, международными услугами, экскурсионной деятельностью.

Содержание программы практикума по географии

Раздел 1. Африка

Тема. Занимательные факты из истории исследования Африки.

Испанцы и португальцы: догнать и перегнать друг друга. Юнкер: в дебрях Африки.

Тема. Тассилин-Аджер: загадка Сахары.

Нагорье Ахаггар. Египет. Египет – «дар» Нила. Каир: «Столица» Африки. Пирамиды в Гизе. Храмы Карнака и Луксора. Тунис: наследие Карфагена.

Марокко: «красный» город, ущелье Дадес. Алжир: оазис Улад-Саид. Эфиопия: озеро Асаль, Данакиль – «земля ужаса, тягот, смерти», Эрта-Але.

Тема. Кения

озеро Рудольф, щелочные озера Восточной Африки. Конго: Рувензори – «Лунные горы» Африки, «могучая река». Гана: «золотой» берег Африки. Замбия: водопад Виктория.

Тема. Танзания – заповедная страна

Нгоро-нгоро – «живая лаборатория», вулкан Ол-Дойньо-Ленгай – «Гора Бога», плато Серенгети. Намибия: Берег скелетов, котловина Этоша – «озеро миражей». Ботсвана: пустыня Калахари, Окаванго – прибежище жизни. Зимбабве: холмы Матопо – «гранитная могила», Водопад Виктория – «Дым, который гремит».

Тема. ЮАР

Монт-о-Сурс – Чертов Зуб, Столовая гора, пещеры Кэнго, каньон реки Блайд. Сейшелы. Атолл Альдабра. Затерянные миры Мадагаскара: земли тсинги. Килиманджаро – «сверкающая» гора.

Раздел 2. Австралия и Океания

Тема. «Терра астралис инкогнита».

Занимательные факты из истории открытия и исследования Австралии. Три открытия Австралии. Как появилось название «кенгуру»?

Тема. Западная Австралия.

Пустыня Те-Пиннаклс – очарованный легион. Ущелья Хамерсли. Хильер – «розовое» озеро. Полосатые скалы Бангл-Бангл. Северная территория. Госс-Блафф – таинственный кратер. Айерс-Рок – «огненная» скала, Олгас – таинственные купола. Девственная природа национального парка Какаду. Вокруг биллабонга. Дарвин.

Тема. Южная Австралия.

Пустыня Симпсон – «иссохшее сердце» Австралии. Озеро Эйр: пеликаньи «ясли». Виктория. Порт Кэмпбелл: Двенадцать апостолов, Лондонский мост.

Тема. Квинсленд.

Фрейзер – остров из песка. Большой Барьерный Риф – жемчужина Австралии. Большой Водораздельный хребет. Австралийские Альпы. Бреднайф – «Хлебный нож» в горах Варрамбанглз. Водопад Волламан: отвесное падение. Пирамида Болла. Сидней. Канберра – Австралийская Столичная территория.

Тема. Новая Зеландия.

Роторуа – страна пара, огня и вулканических извержений. Залив Милфорд-Саунд: зеленые «слезы», дождевой лес, бухта Анита, пик Митре, ущелье Синбад, водопад Сатерленд-Фоллз. Гора Эгмонт. Вулканы Тонгариро. Океания. Лагуна Бора-Бора – жемчужина коралловых рифов Тихого океана.

Раздел 3. Антарктида

Тема. Антарктида – самый холодный материк планеты. Страницы прошлого Антарктиды.

Занимательные факты из истории открытия материка. Несбывшееся предсказание Дж. Кука. Русское открытие Антарктиды. Капитан Росс. Роберт Скотт - «Бороться и искать, найти и не сдаваться». Покоритель Южного полюса. Сухие долины Антарктиды: Эребус, Террор, Ледяной столб. Что люди делают в Антарктиде? Международные научные станции.

Раздел 4: Южная Америка

Тема. Занимательные факты из истории исследования.

Ошибка Колумба. Как реки Южной Америки получили свои названия. «Большая нога» или великаны Южной Америки. Огненная Земля, пролив Всех Святых и подвиг Капитана Дрейка. На волоске от гибели: французские математики в джунглях Южной Америки.

Тема. В джунглях Амазонки.

Пантанал – необъятные болота Южной Америки. Земля «Святого Креста»: Рио-де-Жанейро – «волшебный город», Бразилия. Каучуковая лихорадка. Эквадор. Галапагосские острова. Колумбия: парк бабочек и Золотая гора, на пике Колумба. Музей золота, соляной собор. Каменные идолы Сан-Августина. Затерянные миры Венесуэлы. 100 столовых гор Гвианского плоскогорья. Отвесные склоны Аутаны. Рорайма – «плывущее» плато. Анхель – «Пасть дьявола».

Тема. Перу. Лима – столица конкистадоров.

Куско: по следам империи инков. Мачу-Пикчу: город исчезнувшей цивилизации. Загадочные линии Наска. По следам цивилизаций Чиму и Моче в городе Весны. Озеро Титикака: остров Солнца. Каньон Колька. Цветущие «канделябры».

Тема. Чили.

Соленые озера Анд: Лагуна-Колорада, Лагуна-Верде, полигональный солончак. Атакама: гаруа или 400 лет без дождей. Дымящая гора. Горы Пайне. Пенитентес – «кающиеся грешники» Анд. Остров Пасхи: загадки истории.

Тема. Аргентина: Игуасу и Глотка дьявола.

Национальный парк Лос-Гласьярес: ледники Морено и Упсала, озеро Лаго-Архентино. Буэнос-Айрес. Тайны и загадки Огненной Земли: Ушуайя.

Раздел 5. Северная Америка

Тема. Занимательные факты из истории исследования Северной Америки.

Эрнандо Кортес в поисках Эльдорадо. Драма Гудзона. Подвиг Макензи. Путешествие Льюиса и Кларка.

Тема. Канадский Арктический архипелаг.

Ледяные пустыни острова Элсмир. Канада: Дельта Макензи, пинго – вечнозеленые острова Канады. Река Наханни – «двойной гром». Уэстерн-Брук. Озерный край Банф: альпийский самоцвет. Ниагара – «Гремящая вода». США. Глейшер-Бей: зеленые фьорды и бескрайние льды Аляски. Хребет Брукс. Дым, пепел и взрывы Катмая.

Тема. Йосемитская долина – страна чудес.

Что означает Йосемити? Пурпурные тени Хаф-Дома. Скала-гигант. Пляшущая вода: каскады Аппер-Йосемите и Лоуэр-Йосемите. Йелоустон – наглядное пособие по геологии. Гранд-Призматик. Обсидиан-Клифф – «стеклянная» гора. Олд-Фейтфул: надежный гейзер. «Террасы Минервы». Деревья, превратившиеся в камень. Башня дьявола.

Тема. Арки и каменная радуга пустыни Юты.

Красные столбы каньона Брайс. Великий ступенчатый путь. Пещера Лечугилья – опасный путь. Гранд-Каньон. Бисти-Уайлдернесс: пейзаж в лунных тонах. Аризонский кратер и долина памятников. Каньон Де Челли. Крейтер: озеро-вулкан. Долина смерти. Уайт-Сандс: гипсовая пустыня. Озеро Моно: двойное великолепие. Мамонтова пещера: подземный пейзаж. Эверглейдс – «травяные воды». Мангровый лабиринт Флориды.

Тема. Гавайские вулканы.

Центральная Америка. Мексиканский каньон Кобре. Коста-Рика: вулкан Поас. Нью-Йорк и Вашингтон: символы свободы. Американская мечта: миф или реальность?

Раздел 6. Европа

Тема. Северная Европа.

Финляндия. Озеро Инари. Швеция. Норвегия. Красота и очарование фьордов: Согне-фьорд, Хардангер-фьорд. Трельсхауген. Берген – самый дождливый город Европы. Памятники Средневековой Европы. Викинги. Дания. Исландия. Ватнадёкюдль: и лед, и пламень. Большой гейзер и Строккюр. Страны Бенилюкс. Бельгия: Брюссель, Брюгге. Нидерланды. Пoldersы, дамбы, тюльпанный рай. Люксембург.

Тема. Западная Европа.

Великобритания. Англия и Уэльс: под одной короной. Уост-Уотер: самое глубокое озеро Англии. Лондон: «мировой» город во все времена. Стоунхендж. Долина Грейт-Глен. Олд-ман-оф-Сторр: Старик из Сторра. Гибралтар. Ирландия: тропа великана или 40 000 базальтовых колонн. Скалы Мохер: безмолвие в шуме ветра. Бенбалбин: история горы в Западной Ирландии. Франция. Париж – жемчужина Европы. Праздник, который всегда с тобой. Лувр – собрание королей. Эйфелева башня. Замки Луары: история, запечатленная в камне. Замок Шамбор. Глубочайшее ущелье Европы – Вердон. Мер-де-Глас – ледяное море. Монблан. Монако.

Германия. В Берлин через Бранденбургские ворота. Дворцы и парки Потсдама и Берлина. Музей Сан-Суси – памятник бывшего могущества прусских королей. Кёльнский собор. Дрезденская галерея. Долина Эльбы. Австрия. Вена – музыкальная столица мира. Айсризенвельт – страна чудес австрийских Альп. Маттерхорн – нависающая вершина. Швейцария – через призму Альп. Лихтенштейн – «город-крепость».

Тема. Южная Европа.

Португалия – «кузница путешественников». Испания: родина фламенко и матадоров. Солнечная пристань. В самом сердце Пиренеев: Ордеса. Кото-де-Доньяна: болота и леса южной Испании. Альгамбра – жемчужина Гранады.

Замок Алькасар – символ Толедо. Андорра. Италия. Рим: вечный город. Собор Святого Петра в Риме. Величие былых эпох. Венеция – «тонущий» город. Пизанская башня. Ватикан: город-государство. Риттенские истуканы. Доломитовые Альпы. Гора Этна. Сан-Марино. Греция. Афинский Акрополь. Гора Афон. Ущелье Самария. Мальта. Балканские страны. Сербия. Косово. Босния и Герцеговина. Черногория. Македония. Хорватия: у Адриатического моря. Словения. Албания.

Тема. Восточная Европа.

Чехия. Словакия. Венгрия: королевский город на берегах Влтавы. Румыния. Молдавия. Болгария. Польша. Белоруссия. Беловежская пуша. Украина. Страны Балтии. Литва. Латвия. Эстония.

Раздел 7. Азия

Тема. Юго-западная Азия.

Персия – страна «садов волшебства». Сирия. Мечеть Омейядов в Дамаске. Саудовская Аравия: Священная Кааба. Кувейт. Объединенные Арабские Эмираты. Катар. Бахрейн. Ливан. Йемен. Иордания. Мертвое море: соляная твердь. Оман. Ливан. Израиль. Иерусалим: Святой город. Кипр. Турция. Топ-Капе – символ Стамбула. Конусы Каппадокии. Памуккале: «замок – хлопковая крепость». Ирак. Иран. Копетдаг – Лунные горы. Афганистан: холодные озера Банди-Амир.

Тема. Республики Закавказья.

Азербайджан. Грузия. Армения.

Тема. Южная Азия.

Индия. Храм Солнца в Конараке. Храмы Кхаджурахо. Сокровища Агры (Тадж-Махал). Амбер-форт – дворец-крепость. Долина Инда: Львиная река. Непал. Долина Катманду. Кали-Гандак: река, берущая начало на крыше мира. Джомолунгма: Богиня горных снегов. Бутан. Пакистан. Бангладеш. Шри-Ланка. Мальдивы.

Тема. Центральная Азия.

Киргизия. Тянь-Шань – «Небесные горы». Иссык-Куль – «соленое озеро». Казахстан. Узбекистан. Туркмения. Таджикистан.

Тема. Восточная Азия.

Китай. Праздник Весны, или Китайский Новый год. Сады Львиной Роши, Хозяина Рыбацких Сетей, Неспособного Управляющего, Благодатной Тени. Пекин – северная столица. Гугун – «запретный» город. Великая китайская стена. Ущелья Янзцы: восточная мистерия, лестница в скале. Хуаншань – Желтая гора. Гуйлиньские холмы: очарование китайского пейзажа. По Великому Шелковому пути. Такла-Макан: «Войди – и не вернешься». Лунань – Каменный лес. Монголия. Гоби – 1 млн кв км песка и камней. Япония. У подножия Фудзиямы: в розовых тонах. Киото – сокровищница искусств и традиций Японии. КНДР. Республика Корея.

Тема. Юго-Восточная Азия.

Тайвань. Ущелье Тароко. Мьянма. Вьетнам. Лаос. Камбоджа. Таиланд. Бухта Пхангнга. Малайзия. Филиппины. Шоколадные холмы. Индонезия. Кракатау:

жизнь возвращается. Кели-Муту: хамелеон острова Флорес. Бруней. Пещеры Мулу: карстовое чудо в дождевом лесу. Сингапур.

Раздел 8. Туристско-рекреационный потенциал Земного шара

Тема. Игра: Что? Где? Когда?

Тема. Викторина "Удивительные места мира"

Тема. Обобщающий итоговый урок.

Календарно-тематическое планирование

№ п/п	Тема занятия	Количество часов
	<i>Раздел 1. Африка (6 часов).</i>	
1	Занимательные факты из истории исследования Африки.	1
2	Тассилин - Аджер: загадка Сахары	1
3	Кения	1
4	Танзания- заповедная страна	1
5	ЮАР	1
6	Страны лилипуты	1
	<i>Раздел 2. Австралия и Океания (5 часов)</i>	
7	«Терра астраулис инкогнита».	1
8	Западная Австралия.	1
9	Южная Австралия	1
10	Квинсленд	1
11	Новая Зеландия	1
	<i>Раздел 3. Антарктида (1 час).</i>	
12	Антарктида – самый холодный материк планеты. Страницы прошлого Антарктиды.	1
	<i>Раздел 4: Южная Америка (5 часов).</i>	
13	Занимательные факты из истории исследования	1
14	В джунглях Амазонки	1
15	Перу. Лима – столица конкистадоров.	1
16	Чили	
17	Аргентина: Игуасу и Глотка дьявола.	1
	<i>Раздел 5. Северная Америка (4 часа).</i>	
18	Занимательные факты из истории исследования Северной Америки.	1
19	Канадский Арктический архипелаг.	1
20	Йосемитская долина – страна чудес.	1

21	Арки и каменная радуга пустыни Юты.	1
	<i>Раздел 6. Европа (4 часов).</i>	
22	Северная Европа.	1
23	Западная Европа.	1
24	Южная Европа.	1
25	Восточная Европа	1
	<i>Раздел 7. Азия (6 часов).</i>	
26	Юго-западная Азия	1
27	Южная Азия	1
28	Центральная Азия	1
29	Республики Закавказья.	1
30	Восточная Азия	1
31	Юго-Восточная Азия.	1
		1
	<i>Раздел 8. Туристско-рекреационный потенциал Земного шара (3 часа).</i>	
32	Игра: Что? Где? Когда?	1
33	Викторина "Удивительные места мира"	1
34	Обобщающий итоговый урок.	1

Литература:

1. Весь мир: Страны. Флаги. Гербы. – Мн.: Харвест, 2009. (энциклопедический словарь)
2. География. Еженедельная методическая газета для учителей географии, экологии и природоведения Издательского Дома “Первое сентября”. № 19, № 20, № 42 – 2004.
3. И.В. Душина, Т.Л. Смоктунович. География. 7 класс. Материки, океаны, народы и страны: Страноведение. М.: Вентана-Граф, 2007, 288 с.
4. И.В. Душина, Т.Л. Смоктунович. Народы мира. Книга для чтения по географии. М.: Баласс, 2014 г., 272 с.
5. Кузнецов А.П. Хрестоматия по экономической географии зарубежных стран. 2014.
6. Кузнецов А.П. География: Земля и люди. М.: «Просвещение», 2007. 175 с.
7. Максаковский В.П. Географическая картина мира. Ярославль: Верхняя Волга, 1998.
8. Максаковский В.П. Экономическая и социальная география мира.- М.: Просвещение, 2001.
9. Максаковский В.П. Развитие и география международного туризма. / География в школе.
10. Родин И.О., Пименова Т.М. Все страны мира. – М.: Вече, 2013.

11. Самые красивые места мира. М.: Мир энциклопедий Аванта+, Астрель, 2007 г., 180 с.
12. Самые красивые места планеты. М.: Мир энциклопедий Аванта+, Астрель, 2014 г., 480 с.
13. Томилин А.Н. Как люди изучали свою Землю. М.: Просвещение, 2008. 160 с.
14. Уильямс Л. Науки о Земле без тайн. М.: Эксмо, 2009. 432 с.
15. Энциклопедия чудес природы. М.: ЗАО «Издательский дом Ридерз дайджест», 2014 г., 456 с.
16. <http://www.krugosvet.ru>
17. <http://www.geografia.ru>
18. <http://www.carib.ru>
19. <http://www.vokrugsveta.ru>
20. <http://www.skitalets.ru>
21. <http://www.rgo.ru>
22. <http://www.glossary.ru>
23. <http://www.rcio.rsu.ru>